

**ПРОТОКОЛ
ОБЩЕГО СОБРАНИЯ УЧАСТНИКОВ ДОЛЕВОЙ СОБСТВЕННОСТИ
НА ЗЕМЕЛЬНЫЕ УЧАСТКИ СЕЛЬСКОХОЗЯЙСТВЕННОГО НАЗНАЧЕНИЯ
С КАДАСТРОВЫМИ НОМЕРАМИ 34:16:030004:128, 34:16:030004:129, 34:16:030004:130,
34:16:030004:131, 34:16:030004:132, 34:16:030004:133, 34:16:030004:134, 34:16:030004:135,
34:16:030004:136, 34:16:030004:137, 34:16:030004:138, 34:16:030004:139, 34:16:030004:140**

**Российская Федерация, Волгоградская область, Михайловский район, хутор Троицкий
Одиннадцатое ноября две тысячи двадцать второго года**

Общее собрание проводилось в соответствии с Федеральным законом № 101-ФЗ от 24.07.2002 года «Об обороте земель сельскохозяйственного назначения». Сообщение о проведении общего собрания участников долевой собственности на земельный участок опубликовано в общественно-политической газете городского округа город Михайловка «Призыв» № 77 (17973) от 27.09.2022 года, в главной областной общественно-политической газете Волгоградской области «Волгоградская правда» № 100 (28935) от 28.09.2022-04.10.2022 года. Информация о проведении собрания размещена на официальном сайте Администрации городского округа город Михайловка Волгоградской области, а также на стендах, щитах, административных зданиях, находящихся на территории Троицкого сельского поселения.

Адрес (местоположение) и кадастровые номера земельных участков:

- Россия, Волгоградская область, Михайловский район, кадастровый номер 34:16:030004:128;
- Россия, Волгоградская область, Михайловский район, с/пос. Троицкое, кадастровый номер 34:16:030004:129;
- Россия, Волгоградская область, Михайловский район, с/пос. Троицкое, кадастровый номер 34:16:030004:130;
- Россия, Волгоградская область, Михайловский район, с/пос. Троицкое, кадастровый номер 34:16:030004:131;
- Россия, Волгоградская область, Михайловский район, с/пос. Троицкое, кадастровый номер 34:16:030004:132;
- Россия, Волгоградская область, Михайловский район, с/пос. Троицкое, кадастровый номер 34:16:030004:133;
- Россия, Волгоградская область, Михайловский район, с/пос. Троицкое, кадастровый номер 34:16:030004:134;
- Россия, Волгоградская область, Михайловский район, с/пос. Троицкое, кадастровый номер 34:16:030004:135;
- Россия, Волгоградская область, Михайловский район, с/пос. Троицкое, кадастровый номер 34:16:030004:136;
- Россия, Волгоградская область, Михайловский район, с/пос. Троицкое, кадастровый номер 34:16:030004:137;
- Россия, Волгоградская область, Михайловский район, с/пос. Троицкое, кадастровый номер 34:16:030004:138;
- Россия, Волгоградская область, Михайловский район, с/пос. Троицкое, кадастровый номер 34:16:030004:139;
- Россия, Волгоградская область, Михайловский район, с/пос. Троицкое, кадастровый номер 34:16:030004:140 (далее Земельные участки).

Место проведения собрания: Волгоградская область, Михайловский район, хутор Троицкий, улица Советская, дом 32 (Здание дома культуры).

Дата проведения собрания: 11 ноября 2022 года.

Начало регистрации участников собрания: 10 часов 30 минут.

Окончание регистрации участников собрания: 10 часов 50 минут.

Начало собрания: 11 часов 00 минут.

Окончание собрания: 12 часов 00 минут.

Из 12 собственников - участников долевой собственности, владеющих 149/240 долями в праве долевой собственности на Земельные участки, на собрании присутствовали лично, а также представлены по доверенностям 8 участников долевой собственности, что составляет 66,67 % от общего числа участников долевой собственности, владеющие 132/240 долями, что составляет 88,6 % от общего числа долей в Земельных участках.

Кворум, необходимый для открытия собрания и принятия решений по вопросам повестки дня собрания, имеется. Собрание правомочно. Голосование будет проводиться от общего числа участников долевой собственности.

По вопросу № 3 повестки дня Общего собрания участников долевой собственности один из участников долевой собственности на Земельные участки — АО "Дельта-Агро" принимать участия в голосовании не будет.

Список присутствующих на собрании участников долевой собственности с указанием реквизитов документов, удостоверяющих их право на земельные доли и полномочия представителей, указаны в Приложении 1 к настоящему протоколу.

На собрании присутствует открывшее собрание уполномоченное должностное лицо Администрации городского округа город Михайловка Волгоградской области Дудушкина Елена Владимировна, действующая на основании распоряжения Администрации городского округа город Михайловка Волгоградской области № 389-р от 26 июня 2019 года.

Повестка дня общего собрания:

1. Избрание президиума собрания (председателя, секретаря);
2. Об определении размеров долей в праве общей долевой собственности на земельные участки;
3. Об условиях договора аренды земельных участков, находящихся в долевой собственности, заключаемого с АО «Дельта-Агро», ИНН 3416033241;
4. О лицах, уполномоченных от имени участников долевой собственности без доверенности действовать при согласовании местоположения границ земельных участков, одновременно являющихся границей земельного участка, находящегося в долевой собственности, при обращении с заявлениями о проведении государственного кадастрового учета и (или) государственной регистрации прав на недвижимое имущество в отношении земельного участка, находящегося в долевой собственности, и образуемых из него земельных участков, а также заключать договоры аренды данных земельных участков, соглашения об установлении частного сервитута в отношении данных земельных участков или соглашения об изъятии недвижимого имущества для государственных или муниципальных нужд, в том числе об объеме и о сроках таких полномочий.

Вопрос 1. Избрание президиума собрания (председателя, секретаря).

Было предложено избрать президиум собрания:

- председателем собрания – Дудушкину Елену Владимировну;
- секретарем собрания – Быкадорову Марину Александровну.

Других предложений не поступало.

Голосование поднятием рук.

«ЗА» - 66,67 % долей. «ПРОТИВ» - 0 % долей. «ВОЗДЕРЖАЛСЯ» - 0 % долей.

Участников долевой собственности (их представителей), проголосовавших против нет.

По итогам голосования ПРИНЯТО РЕШЕНИЕ:

«Избрать президиум собрания:

- председателем собрания – Дудушкину Елену Владимировну;
- секретарем собрания – Быкадорову Марину Александровну.».

Вопрос 2. Об определении размеров долей в праве общей долевой собственности на земельные участки.

По второму вопросу повестки дня слушали Быкадорову М.А., которая пояснила, что из Земельных участков участниками долевой собственности ранее были проведены выделы, в связи с чем произошло уменьшение площадей Земельных участков, однако размеры долей участников долевой собственности в Земельных участках никто не пересчитывал (не уточнял), размеры долей на текущий момент являются некорректными, и предложила определить размеры долей участников долевой собственности в Земельных участках следующим образом:

1. Определить размеры долей участников долевой собственности в Земельном участке с кадастровым номером 34:16:030004:128, расположенном по адресу: Россия, Волгоградская область, Михайловский район:

№ п/п	ФИО/Наименование участника долевой собственности	размер доли (дробь)
1	Акционерное Общество «Дельта-Агро»	2250/3750
2	Балабас Петр Анатольевич	150/3750
3	Бортникова Надежда Федоровна	150/3750
4	Смагина Галина Викторовна	150/3750
5	Кузнецов Вячеслав Иванович	150/3750
6	Перущев Валентин Алексеевич	150/3750
7	Роговская Любовь Яковлевна	50/3750
8	Рыжов Юрий Евгеньевич	150/3750
9	Саприкин Александр Сергеевич	150/3750
10	Соловьев Валерий Николаевич	150/3750
11	Тимофеев Андрей Николаевич	150/3750
12	Тиханович Ольга Яковлевна	75/3750

2. Определить размеры долей участников долевой собственности в Земельном участке с кадастровым номером 34:16:030004:129, расположенном по адресу: Россия, Волгоградская область, Михайловский район, с/пос. Троицкое:

№ п/п	ФИО/Наименование участника долевой собственности	размер доли (дробь)
1	Акционерное Общество «Дельта-Агро»	2250/3750
2	Балабас Петр Анатольевич	150/3750
3	Бортникова Надежда Федоровна	150/3750
4	Смагина Галина Викторовна	150/3750
5	Кузнецов Вячеслав Иванович	150/3750
6	Перущев Валентин Алексеевич	150/3750
7	Роговская Любовь Яковлевна	50/3750
8	Рыжов Юрий Евгеньевич	150/3750
9	Саприкин Александр Сергеевич	150/3750
10	Соловьев Валерий Николаевич	150/3750
11	Тимофеев Андрей Николаевич	150/3750
12	Тиханович Ольга Яковлевна	75/3750

3. Определить размеры долей участников долевой собственности в Земельном участке с кадастровым номером 34:16:030004:130, расположенном по адресу: Россия, Волгоградская область, Михайловский район, с/пос. Троицкое:

№ п/п	ФИО/Наименование участника долевой собственности	размер доли (дробь)
1	Акционерное Общество «Дельта-Агро»	2250/3750
2	Балабас Петр Анатольевич	150/3750
3	Бортникова Надежда Федоровна	150/3750
4	Смагина Галина Викторовна	150/3750
5	Кузнецов Вячеслав Иванович	150/3750
6	Перущев Валентин Алексеевич	150/3750
7	Роговская Любовь Яковлевна	50/3750
8	Рыжов Юрий Евгеньевич	150/3750

9	Саприкин Александр Сергеевич	150/3750
10	Соловьев Валерий Николаевич	150/3750
11	Тимофеев Андрей Николаевич	150/3750
12	Тиханович Ольга Яковлевна	75/3750

4. Определить размеры долей участников долевой собственности в Земельном участке с кадастровым номером 34:16:030004:131, расположенном по адресу: Россия, Волгоградская область, Михайловский район, с/пос. Троицкое:

№ п/п	ФИО/Наименование участника долевой собственности	размер доли (дробь)
1	Акционерное Общество «Дельта-Агро»	2250/3750
2	Балабас Петр Анатольевич	150/3750
3	Бортникова Надежда Федоровна	150/3750
4	Смагина Галина Викторовна	150/3750
5	Кузнецов Вячеслав Иванович	150/3750
6	Перущев Валентин Алексеевич	150/3750
7	Роговская Любовь Яковлевна	50/3750
8	Рыжов Юрий Евгеньевич	150/3750
9	Саприкин Александр Сергеевич	150/3750
10	Соловьев Валерий Николаевич	150/3750
11	Тимофеев Андрей Николаевич	150/3750
12	Тиханович Ольга Яковлевна	75/3750

5. Определить размеры долей участников долевой собственности в Земельном участке с кадастровым номером 34:16:030004:132, расположенном по адресу: Россия, Волгоградская область, Михайловский район, с/пос. Троицкое:

№ п/п	ФИО/Наименование участника долевой собственности	размер доли (дробь)
1	Акционерное Общество «Дельта-Агро»	2250/3750
2	Балабас Петр Анатольевич	150/3750
3	Бортникова Надежда Федоровна	150/3750
4	Смагина Галина Викторовна	150/3750
5	Кузнецов Вячеслав Иванович	150/3750
6	Перущев Валентин Алексеевич	150/3750
7	Роговская Любовь Яковлевна	50/3750
8	Рыжов Юрий Евгеньевич	150/3750
9	Саприкин Александр Сергеевич	150/3750
10	Соловьев Валерий Николаевич	150/3750
11	Тимофеев Андрей Николаевич	150/3750
12	Тиханович Ольга Яковлевна	75/3750

6. Определить размеры долей участников долевой собственности в Земельном участке с кадастровым номером 34:16:030004:133, расположенном по адресу: Россия, Волгоградская область, Михайловский район, с/пос. Троицкое:

№ п/п	ФИО/Наименование участника долевой собственности	размер доли (дробь)

1	Акционерное Общество «Дельта-Агро»	2250/3750
2	Балабас Петр Анатольевич	150/3750
3	Бортникова Надежда Федоровна	150/3750
4	Смагина Галина Викторовна	150/3750
5	Кузнецов Вячеслав Иванович	150/3750
6	Перущев Валентин Алексеевич	150/3750
7	Роговская Любовь Яковлевна	50/3750
8	Рыжов Юрий Евгеньевич	150/3750
9	Саприкин Александр Сергеевич	150/3750
10	Соловьев Валерий Николаевич	150/3750
11	Тимофеев Андрей Николаевич	150/3750
12	Тиханович Ольга Яковлевна	75/3750

7. Определить размеры долей участников долевой собственности в Земельном участке с кадастровым номером 34:16:030004:134, расположенном по адресу: Россия, Волгоградская область, Михайловский район, с/пос. Троицкое:

№ п/п	ФИО/Наименование участника долевой собственности	размер доли (дробь)
1	Акционерное Общество «Дельта-Агро»	2250/3750
2	Балабас Петр Анатольевич	150/3750
3	Бортникова Надежда Федоровна	150/3750
4	Смагина Галина Викторовна	150/3750
5	Кузнецов Вячеслав Иванович	150/3750
6	Перущев Валентин Алексеевич	150/3750
7	Роговская Любовь Яковлевна	50/3750
8	Рыжов Юрий Евгеньевич	150/3750
9	Саприкин Александр Сергеевич	150/3750
10	Соловьев Валерий Николаевич	150/3750
11	Тимофеев Андрей Николаевич	150/3750
12	Тиханович Ольга Яковлевна	75/3750

8. Определить размеры долей участников долевой собственности в Земельном участке с кадастровым номером 34:16:030004:135, расположенном по адресу: Россия, Волгоградская область, Михайловский район, с/пос. Троицкое:

№ п/п	ФИО/Наименование участника долевой собственности	размер доли (дробь)
1	Акционерное Общество «Дельта-Агро»	2250/3750
2	Балабас Петр Анатольевич	150/3750
3	Бортникова Надежда Федоровна	150/3750
4	Смагина Галина Викторовна	150/3750
5	Кузнецов Вячеслав Иванович	150/3750
6	Перущев Валентин Алексеевич	150/3750
7	Роговская Любовь Яковлевна	50/3750
8	Рыжов Юрий Евгеньевич	150/3750
9	Саприкин Александр Сергеевич	150/3750
10	Соловьев Валерий Николаевич	150/3750
11	Тимофеев Андрей Николаевич	150/3750

12	Тиханович Ольга Яковлевна	75/3750

9. Определить размеры долей участников долевой собственности в Земельном участке с кадастровым номером 34:16:030004:136, расположенном по адресу: Россия, Волгоградская область, Михайловский район, с/пос. Троицкое:

№ п/п	ФИО/Наименование участника долевой собственности	размер доли (дробь)
1	Акционерное Общество «Дельта-Агро»	2250/3750
2	Балабас Петр Анатольевич	150/3750
3	Бортникова Надежда Федоровна	150/3750
4	Смагина Галина Викторовна	150/3750
5	Кузнецов Вячеслав Иванович	150/3750
6	Перуцев Валентин Алексеевич	150/3750
7	Роговская Любовь Яковлевна	50/3750
8	Рыжов Юрий Евгеньевич	150/3750
9	Саприкин Александр Сергеевич	150/3750
10	Соловьев Валерий Николаевич	150/3750
11	Тимофеев Андрей Николаевич	150/3750
12	Тиханович Ольга Яковлевна	75/3750

10. Определить размеры долей участников долевой собственности в Земельном участке с кадастровым номером 34:16:030004:137, расположенном по адресу: Россия, Волгоградская область, Михайловский район, с/пос. Троицкое:

№ п/п	ФИО/Наименование участника долевой собственности	размер доли (дробь)
1	Акционерное Общество «Дельта-Агро»	2250/3750
2	Балабас Петр Анатольевич	150/3750
3	Бортникова Надежда Федоровна	150/3750
4	Смагина Галина Викторовна	150/3750
5	Кузнецов Вячеслав Иванович	150/3750
6	Перуцев Валентин Алексеевич	150/3750
7	Роговская Любовь Яковлевна	50/3750
8	Рыжов Юрий Евгеньевич	150/3750
9	Саприкин Александр Сергеевич	150/3750
10	Соловьев Валерий Николаевич	150/3750
11	Тимофеев Андрей Николаевич	150/3750
12	Тиханович Ольга Яковлевна	75/3750

11. Определить размеры долей участников долевой собственности в Земельном участке с кадастровым номером 34:16:030004:138, расположенном по адресу: Россия, Волгоградская область, Михайловский район, с/пос. Троицкое:

№ п/п	ФИО/Наименование участника долевой собственности	размер доли (дробь)
1	Акционерное Общество «Дельта-Агро»	2250/3750
2	Балабас Петр Анатольевич	150/3750
3	Бортникова Надежда Федоровна	150/3750

4	Смагина Галина Викторовна	150/3750
5	Кузнецов Вячеслав Иванович	150/3750
6	Перуцев Валентин Алексеевич	150/3750
7	Роговская Любовь Яковлевна	50/3750
8	Рыжов Юрий Евгеньевич	150/3750
9	Саприкин Александр Сергеевич	150/3750
10	Соловьев Валерий Николаевич	150/3750
11	Тимофеев Андрей Николаевич	150/3750
12	Тиханович Ольга Яковлевна	75/3750

12. Определить размеры долей участников долевой собственности в Земельном участке с кадастровым номером 34:16:030004:139, расположенном по адресу: Россия, Волгоградская область, Михайловский район, с/пос. Троицкое:

№ п/п	ФИО/Наименование участника долевой собственности	размер доли (дробь)
1	Акционерное Общество «Дельта-Агро»	2250/3750
2	Балабас Петр Анатольевич	150/3750
3	Бортникова Надежда Федоровна	150/3750
4	Смагина Галина Викторовна	150/3750
5	Кузнецов Вячеслав Иванович	150/3750
6	Перуцев Валентин Алексеевич	150/3750
7	Роговская Любовь Яковлевна	50/3750
8	Рыжов Юрий Евгеньевич	150/3750
9	Саприкин Александр Сергеевич	150/3750
10	Соловьев Валерий Николаевич	150/3750
11	Тимофеев Андрей Николаевич	150/3750
12	Тиханович Ольга Яковлевна	75/3750

13. Определить размеры долей участников долевой собственности в Земельном участке с кадастровым номером 34:16:030004:140, расположенном по адресу: Россия, Волгоградская область, Михайловский район, с/пос. Троицкое:

№ п/п	ФИО/Наименование участника долевой собственности	размер доли (дробь)
1	Акционерное Общество «Дельта-Агро»	2250/3750
2	Балабас Петр Анатольевич	150/3750
3	Бортникова Надежда Федоровна	150/3750
4	Смагина Галина Викторовна	150/3750
5	Кузнецов Вячеслав Иванович	150/3750
6	Перуцев Валентин Алексеевич	150/3750
7	Роговская Любовь Яковлевна	50/3750
8	Рыжов Юрий Евгеньевич	150/3750
9	Саприкин Александр Сергеевич	150/3750
10	Соловьев Валерий Николаевич	150/3750
11	Тимофеев Андрей Николаевич	150/3750
12	Тиханович Ольга Яковлевна	75/3750

Голосование поднятием рук.

«ЗА» - 66,67 % долей. «ПРОТИВ» - 0 % долей. «ВОЗДЕРЖАЛСЯ» - 0 % долей.

Участников долевой собственности (их представителей), проголосовавших против нет.

По итогам голосования ПРИНЯТО РЕШЕНИЕ:

«Определить размеры долей участников долевой собственности в Земельных участках следующим образом:

1. Определить размеры долей участников долевой собственности в Земельном участке с кадастровым номером 34:16:030004:128, расположенном по адресу: Россия, Волгоградская область, Михайловский район:

№ п/п	ФИО/Наименование участника долевой собственности	размер доли (дробь)
1	Акционерное Общество «Дельта-Агро»	2250/3750
2	Балабас Петр Анатольевич	150/3750
3	Бортникова Надежда Федоровна	150/3750
4	Смагина Галина Викторовна	150/3750
5	Кузнецов Вячеслав Иванович	150/3750
6	Перущев Валентин Алексеевич	150/3750
7	Роговская Любовь Яковлевна	50/3750
8	Рыжов Юрий Евгеньевич	150/3750
9	Саприкин Александр Сергеевич	150/3750
10	Соловьев Валерий Николаевич	150/3750
11	Тимофеев Андрей Николаевич	150/3750
12	Тиханович Ольга Яковлевна	75/3750

2. Определить размеры долей участников долевой собственности в Земельном участке с кадастровым номером 34:16:030004:129, расположенном по адресу: Россия, Волгоградская область, Михайловский район, с/пос. Троицкое:

№ п/п	ФИО/Наименование участника долевой собственности	размер доли (дробь)
1	Акционерное Общество «Дельта-Агро»	2250/3750
2	Балабас Петр Анатольевич	150/3750
3	Бортникова Надежда Федоровна	150/3750
4	Смагина Галина Викторовна	150/3750
5	Кузнецов Вячеслав Иванович	150/3750
6	Перущев Валентин Алексеевич	150/3750
7	Роговская Любовь Яковлевна	50/3750
8	Рыжов Юрий Евгеньевич	150/3750
9	Саприкин Александр Сергеевич	150/3750
10	Соловьев Валерий Николаевич	150/3750
11	Тимофеев Андрей Николаевич	150/3750
12	Тиханович Ольга Яковлевна	75/3750

3. Определить размеры долей участников долевой собственности в Земельном участке с кадастровым номером 34:16:030004:130, расположенном по адресу: Россия, Волгоградская область, Михайловский район, с/пос. Троицкое:

№ п/п	ФИО/Наименование участника долевой собственности	размер доли (дробь)
1	Акционерное Общество «Дельта-Агро»	2250/3750
2	Балабас Петр Анатольевич	150/3750
3	Бортникова Надежда Федоровна	150/3750
4	Смагина Галина Викторовна	150/3750
5	Кузнецов Вячеслав Иванович	150/3750
6	Перуцев Валентин Алексеевич	150/3750
7	Роговская Любовь Яковлевна	50/3750
8	Рыжов Юрий Евгеньевич	150/3750
9	Саприкин Александр Сергеевич	150/3750
10	Соловьев Валерий Николаевич	150/3750
11	Тимофеев Андрей Николаевич	150/3750
12	Тиханович Ольга Яковлевна	75/3750

4. Определить размеры долей участников долевой собственности в Земельном участке с кадастровым номером 34:16:030004:131, расположенном по адресу: Россия, Волгоградская область, Михайловский район, с/пос. Троицкое:

№ п/п	ФИО/Наименование участника долевой собственности	размер доли (дробь)
1	Акционерное Общество «Дельта-Агро»	2250/3750
2	Балабас Петр Анатольевич	150/3750
3	Бортникова Надежда Федоровна	150/3750
4	Смагина Галина Викторовна	150/3750
5	Кузнецов Вячеслав Иванович	150/3750
6	Перуцев Валентин Алексеевич	150/3750
7	Роговская Любовь Яковлевна	50/3750
8	Рыжов Юрий Евгеньевич	150/3750
9	Саприкин Александр Сергеевич	150/3750
10	Соловьев Валерий Николаевич	150/3750
11	Тимофеев Андрей Николаевич	150/3750
12	Тиханович Ольга Яковлевна	75/3750

5. Определить размеры долей участников долевой собственности в Земельном участке с кадастровым номером 34:16:030004:132, расположенном по адресу: Россия, Волгоградская область, Михайловский район, с/пос. Троицкое:

№ п/п	ФИО/Наименование участника долевой собственности	размер доли (дробь)
1	Акционерное Общество «Дельта-Агро»	2250/3750
2	Балабас Петр Анатольевич	150/3750
3	Бортникова Надежда Федоровна	150/3750
4	Смагина Галина Викторовна	150/3750
5	Кузнецов Вячеслав Иванович	150/3750
6	Перуцев Валентин Алексеевич	150/3750
7	Роговская Любовь Яковлевна	50/3750
8	Рыжов Юрий Евгеньевич	150/3750

9	Саприкин Александр Сергеевич	150/3750
10	Соловьев Валерий Николаевич	150/3750
11	Тимофеев Андрей Николаевич	150/3750
12	Тиханович Ольга Яковлевна	75/3750

6. Определить размеры долей участников долевой собственности в Земельном участке с кадастровым номером 34:16:030004:133, расположенном по адресу: Россия, Волгоградская область, Михайловский район, с/пос. Троицкое:

№ п/п	ФИО/Наименование участника долевой собственности	размер доли (дробь)
1	Акционерное Общество «Дельта-Агро»	2250/3750
2	Балабас Петр Анатольевич	150/3750
3	Бортникова Надежда Федоровна	150/3750
4	Смагина Галина Викторовна	150/3750
5	Кузнецов Вячеслав Иванович	150/3750
6	Перуцев Валентин Алексеевич	150/3750
7	Роговская Любовь Яковлевна	50/3750
8	Рыжов Юрий Евгеньевич	150/3750
9	Саприкин Александр Сергеевич	150/3750
10	Соловьев Валерий Николаевич	150/3750
11	Тимофеев Андрей Николаевич	150/3750
12	Тиханович Ольга Яковлевна	75/3750

7. Определить размеры долей участников долевой собственности в Земельном участке с кадастровым номером 34:16:030004:134, расположенном по адресу: Россия, Волгоградская область, Михайловский район, с/пос. Троицкое:

№ п/п	ФИО/Наименование участника долевой собственности	размер доли (дробь)
1	Акционерное Общество «Дельта-Агро»	2250/3750
2	Балабас Петр Анатольевич	150/3750
3	Бортникова Надежда Федоровна	150/3750
4	Смагина Галина Викторовна	150/3750
5	Кузнецов Вячеслав Иванович	150/3750
6	Перуцев Валентин Алексеевич	150/3750
7	Роговская Любовь Яковлевна	50/3750
8	Рыжов Юрий Евгеньевич	150/3750
9	Саприкин Александр Сергеевич	150/3750
10	Соловьев Валерий Николаевич	150/3750
11	Тимофеев Андрей Николаевич	150/3750
12	Тиханович Ольга Яковлевна	75/3750

8. Определить размеры долей участников долевой собственности в Земельном участке с кадастровым номером 34:16:030004:135, расположенном по адресу: Россия, Волгоградская область, Михайловский район, с/пос. Троицкое:

№ п/п	ФИО/Наименование участника долевой собственности	размер доли (дробь)

1	Акционерное Общество «Дельта-Агро»	2250/3750
2	Балабас Петр Анатольевич	150/3750
3	Бортникова Надежда Федоровна	150/3750
4	Смагина Галина Викторовна	150/3750
5	Кузнецов Вячеслав Иванович	150/3750
6	Перущев Валентин Алексеевич	150/3750
7	Роговская Любовь Яковлевна	50/3750
8	Рыжов Юрий Евгеньевич	150/3750
9	Саприкин Александр Сергеевич	150/3750
10	Соловьев Валерий Николаевич	150/3750
11	Тимофеев Андрей Николаевич	150/3750
12	Тиханович Ольга Яковлевна	75/3750

9. Определить размеры долей участников долевой собственности в Земельном участке с кадастровым номером 34:16:030004:136, расположенном по адресу: Россия, Волгоградская область, Михайловский район, с/пос. Троицкое:

№ п/п	ФИО/Наименование участника долевой собственности	размер доли (дробь)
1	Акционерное Общество «Дельта-Агро»	2250/3750
2	Балабас Петр Анатольевич	150/3750
3	Бортникова Надежда Федоровна	150/3750
4	Смагина Галина Викторовна	150/3750
5	Кузнецов Вячеслав Иванович	150/3750
6	Перущев Валентин Алексеевич	150/3750
7	Роговская Любовь Яковлевна	50/3750
8	Рыжов Юрий Евгеньевич	150/3750
9	Саприкин Александр Сергеевич	150/3750
10	Соловьев Валерий Николаевич	150/3750
11	Тимофеев Андрей Николаевич	150/3750
12	Тиханович Ольга Яковлевна	75/3750

10. Определить размеры долей участников долевой собственности в Земельном участке с кадастровым номером 34:16:030004:137, расположенном по адресу: Россия, Волгоградская область, Михайловский район, с/пос. Троицкое:

№ п/п	ФИО/Наименование участника долевой собственности	размер доли (дробь)
1	Акционерное Общество «Дельта-Агро»	2250/3750
2	Балабас Петр Анатольевич	150/3750
3	Бортникова Надежда Федоровна	150/3750
4	Смагина Галина Викторовна	150/3750
5	Кузнецов Вячеслав Иванович	150/3750
6	Перущев Валентин Алексеевич	150/3750
7	Роговская Любовь Яковлевна	50/3750
8	Рыжов Юрий Евгеньевич	150/3750
9	Саприкин Александр Сергеевич	150/3750
10	Соловьев Валерий Николаевич	150/3750
11	Тимофеев Андрей Николаевич	150/3750

12	Тиханович Ольга Яковлевна	75/3750

11. Определить размеры долей участников долевой собственности в Земельном участке с кадастровым номером 34:16:030004:138, расположенном по адресу: Россия, Волгоградская область, Михайловский район, с/пос. Троицкое:

№ п/п	ФИО/Наименование участника долевой собственности	размер доли (дробь)
1	Акционерное Общество «Дельта-Агро»	2250/3750
2	Балабас Петр Анатольевич	150/3750
3	Бортникова Надежда Федоровна	150/3750
4	Смагина Галина Викторовна	150/3750
5	Кузнецов Вячеслав Иванович	150/3750
6	Перущев Валентин Алексеевич	150/3750
7	Роговская Любовь Яковлевна	50/3750
8	Рыжов Юрий Евгеньевич	150/3750
9	Саприкин Александр Сергеевич	150/3750
10	Соловьев Валерий Николаевич	150/3750
11	Тимофеев Андрей Николаевич	150/3750
12	Тиханович Ольга Яковлевна	75/3750

12. Определить размеры долей участников долевой собственности в Земельном участке с кадастровым номером 34:16:030004:139, расположенном по адресу: Россия, Волгоградская область, Михайловский район, с/пос. Троицкое:

№ п/п	ФИО/Наименование участника долевой собственности	размер доли (дробь)
1	Акционерное Общество «Дельта-Агро»	2250/3750
2	Балабас Петр Анатольевич	150/3750
3	Бортникова Надежда Федоровна	150/3750
4	Смагина Галина Викторовна	150/3750
5	Кузнецов Вячеслав Иванович	150/3750
6	Перущев Валентин Алексеевич	150/3750
7	Роговская Любовь Яковлевна	50/3750
8	Рыжов Юрий Евгеньевич	150/3750
9	Саприкин Александр Сергеевич	150/3750
10	Соловьев Валерий Николаевич	150/3750
11	Тимофеев Андрей Николаевич	150/3750
12	Тиханович Ольга Яковлевна	75/3750

13. Определить размеры долей участников долевой собственности в Земельном участке с кадастровым номером 34:16:030004:140, расположенном по адресу: Россия, Волгоградская область, Михайловский район, с/пос. Троицкое:

№ п/п	ФИО/Наименование участника долевой собственности	размер доли (дробь)
1	Акционерное Общество «Дельта-Агро»	2250/3750
2	Балабас Петр Анатольевич	150/3750
3	Бортникова Надежда Федоровна	150/3750

4	Смагина Галина Викторовна	150/3750
5	Кузнецов Вячеслав Иванович	150/3750
6	Перуцев Валентин Алексеевич	150/3750
7	Роговская Любовь Яковлевна	50/3750
8	Рыжов Юрий Евгеньевич	150/3750
9	Саприкин Александр Сергеевич	150/3750
10	Соловьев Валерий Николаевич	150/3750
11	Тимофеев Андрей Николаевич	150/3750
12	Тиханович Ольга Яковлевна	75/3750

».

Вопрос 3. Об условиях договора аренды земельных участков, находящихся в долевой собственности, заключаемого с АО «Дельта-Агро», ИНН 3416033241.

По третьему вопросу повестки дня слушали Быкадорову М.А, предложившую утвердить следующие существенные условия договора аренды Земельных участков (Земельные участки с кадастровыми номерами: 34:16:030004:128, 34:16:030004:129, 34:16:030004:130, 34:16:030004:131, 34:16:030004:132, 34:16:030004:133, 34:16:030004:134, 34:16:030004:135, 34:16:030004:136, 34:16:030004:137, 34:16:030004:138, 34:16:030004:139, 34:16:030004:140), заключаемого с АО «Дельта-Агро», ИНН 3416033241, следующим образом:

1. Арендатор - Акционерное Общество «Дельта-Агро» (ИНН 3416033241), сокращенно - АО «Дельта-Агро».
2. Срок аренды - 6 (шесть) лет с момента заключения договора аренды.
3. Годовая арендная плата из расчета - за аренду долей в размере 150/3750 во всех Земельных участках (что в сумме составляет 15,0 (пятнадцать) га):

Вид арендной платы	Ежегодный размер арендной платы за доли в размере 150/3750 во всех Земельных участках (что в сумме составляет 15,0 (пятнадцать) га)	Срок выдачи
зерно	4 500 (Четыре тысячи пятьсот) килограммов	ежегодно до 01 ноября текущего расчетного периода
масло подсолнечное	20 (Двадцать) литров	
Выплата денежной суммы в размере 5 000 (Пять тысяч) рублей в случае смерти Арендодателя при предоставлении справки о смерти лицу ее предоставившему.		
Компенсация Арендодателю суммы земельного налога за арендуемые Земельные участки на основании налоговых уведомлений, представленных Арендодателем, и квитанции об уплате данного налога.		согласно требованию ФНС
Компенсация Арендодателю налога на доходы физических лиц (НДФЛ), подлежащего удержанию со стоимости выдаваемой арендной платы.		

либо путем предоставления эквивалентной арендной платы в срок до 25 декабря текущего расчетного периода в денежном выражении согласно калькуляции, рассчитываемой Арендатором ежегодно.

Арендатор обязуется доставлять сельскохозяйственную продукцию, являющуюся арендной платой до места проживания Арендодателя в пределах сельской территории, на которой расположены Земельные участки, являющиеся предметом договор аренды.

Прочие условия договора аренды – по усмотрению Арендатора.

Голосование поднятием рук.

«ЗА» - 58,33 % долей. «ПРОТИВ» - 0 % долей. «ВОЗДЕРЖАЛСЯ» - 0 % долей.

Участников долевой собственности (их представителей), проголосовавших против нет.

По итогам голосования ПРИНЯТО РЕШЕНИЕ:

«Утвердить следующие существенные условия договора аренды Земельных участков (Земельные участки с кадастровыми номерами: 34:16:030004:128, 34:16:030004:129, 34:16:030004:130, 34:16:030004:131, 34:16:030004:132, 34:16:030004:133, 34:16:030004:134, 34:16:030004:135, 34:16:030004:136, 34:16:030004:137, 34:16:030004:138, 34:16:030004:139, 34:16:030004:140), заключаемого с АО «Дельта-Агро», ИНН 3416033241, следующим образом:

1. Арендатор - Акционерное Общество «Дельта-Агро» (ИНН 3416033241), сокращенно - АО «Дельта-Агро».

2. Срок аренды - 6 (шесть) лет с момента заключения договора аренды.

3. Годовая арендная плата из расчета - за аренду долей в размере 150/3750 во всех Земельных участках (что в сумме составляет 15,0 (пятнадцать) га):

Вид арендной платы	Ежегодный размер арендной платы за доли в размере 150/3750 во всех Земельных участках (что в сумме составляет 15,0 (пятнадцать) га)	Срок выдачи
зерно	4 500 (Четыре тысячи пятьсот) килограммов	ежегодно до 01 ноября текущего расчетного периода
масло	20 (Двадцать) литров	
подсолнечное		
Выплата денежной суммы в размере 5 000 (Пять тысяч) рублей в случае смерти Арендодателя при предоставлении справки о смерти лицу ее предоставившему.		
Компенсация Арендодателю суммы земельного налога за арендуемые Земельные участки на основании налоговых уведомлений, представленных Арендодателем, и квитанции об уплате данного налога.		согласно требованию ФНС
Компенсация Арендодателю налога на доходы физических лиц (НДФЛ), подлежащего удержанию со стоимости выдаваемой арендной платы.		

либо путем предоставления эквивалентной арендной платы в срок до 25 декабря текущего расчетного периода в денежном выражении согласно калькуляции, рассчитываемой Арендатором ежегодно.

Арендатор обязуется доставлять сельскохозяйственную продукцию, являющуюся арендной платой до места проживания Арендодателя в пределах сельской территории, на которой расположены Земельные участки, являющиеся предметом договор аренды.

Прочие условия договора аренды – по усмотрению Арендатора.».

Вопрос 4. О лицах, уполномоченных от имени участников долевой собственности без доверенности действовать при согласовании местоположения границ земельных участков, одновременно являющихся границей земельного участка, находящегося в долевой собственности, при обращении с заявлениями о проведении государственного кадастрового учета и (или) государственной регистрации прав на недвижимое имущество в отношении земельного участка, находящегося в долевой собственности, и образуемых из него земельных участков, а также заключать договоры аренды данных земельных участков, соглашения об установлении частного сервитута в отношении данных земельных участков или соглашения об изъятии недвижимого имущества для государственных или муниципальных нужд, в том числе об объеме и о сроках таких полномочий.

В качестве лиц, уполномоченных от имени участников долевой собственности без доверенности действовать в отношении Земельных участков (Земельные участки с кадастровыми номерами: 34:16:030004:128, 34:16:030004:129, 34:16:030004:130, 34:16:030004:131, 34:16:030004:132, 34:16:030004:133, 34:16:030004:134, 34:16:030004:135, 34:16:030004:136, 34:16:030004:137, 34:16:030004:138, 34:16:030004:139, 34:16:030004:140), земельных участков, выделяемых (формируемых) из Земельный участков, по сроку полномочий и перечню полномочий предложено избрать:

I кандидатуры:

- Быкадорова Марина Александровна, 08.02.1986 года рождения, паспорт серии 18 11 № 651439 выдан 30.11.2011 года Отделением УФМС России по Волгоградской области в Михайловском районе,

код подразделения 340-027, зарегистрированная по адресу: Волгоградская область, Михайловский район, поселок Отрадное, улица Виноградная, дом 10,

- **Орлов Валерий Васильевич**, 16.02.1978 года рождения, паспорт серии 18 03 № 318066 выдан 30.08.2002 года Управлением внутренних дел города Волжского Волгоградской области, код подразделения 342-011, зарегистрированный по адресу: город Волгоград, улица имени Маяковского, дом 84,

со следующими правами:

II. перечень полномочий:

- совершать любые действия, связанные с регистрацией права долевой собственности и аренды на Земельные участки, с правом подписания и подачи в органы Росреестра соответствующих заявлений, получения выписок, подписать дополнительное решение к настоящему протоколу, определить доли в Земельных участках, подписать решение, соглашение об определении долей, внести любые изменения в ЕГРН, уточнить границы Земельных участков;

- заключить на условиях, указанных в настоящем протоколе, и зарегистрировать в органах Росреестра договор аренды на Земельные участки, дополнительное соглашение к договору аренды Земельных участков;

- представлять интересы всех участников долевой собственности на Земельные участки в организациях, осуществляющих государственный кадастровый учет и государственную регистрацию прав на недвижимое имущество и сделок с ним, органах землеустройства, а также во всех иных государственных и муниципальных органах, в органах местного самоуправления, перед физическими и юридическими лицами независимо от организационно-правовой формы по вопросам согласования границ Земельных участков от имени участников долевой собственности и подписания необходимых документов от имени участников долевой собственности, внесения уточнений и учета любых изменений сведений государственного кадастра недвижимости в отношении Земельных участков (в том числе, при уточнении границ Земельных участков в документах государственного кадастра недвижимости, согласования от имени участников долевой собственности границ уточняемых Земельных участков и границ смежных земельных участков), с правом подписания и подачи необходимых документов, актов и заявлений, подавать и получать любые документы (в том числе, с правом их подписания);

- представлять интересы всех участников долевой собственности на Земельные участки, в органе, осуществляющем государственную регистрацию прав на недвижимое имущество и сделок с ним и его территориальных подразделениях при совершении регистрационных действий на Земельные участки, в том числе, регистрации решений, соглашений об определении долей, договоров аренды, дополнительных соглашений к договорам аренды, изменений в Едином государственном реестре недвижимости, погашения и внесения в ЕГРН регистрационных записей (в том числе, в связи с истечением, продлением сроков действия аренды, субаренды и иных предусмотренных действующим законодательством ограничений (обременений) на земельный участок), с правом получения информации из Единого государственного реестра недвижимости, оригиналов договоров, экземпляров документов-оснований, приобщения дополнительных документов, приостановки и прекращения регистрационных действий, возобновления регистрации, исправления технических ошибок, возврата документов с регистрации, а также выполнения иных действий, связанных с выполнением данных поручений;

- возражать, давать согласие, иным образом участвовать в спорах, в том числе в суде при выделе земельных участков из исходных Земельных участков, согласовании границ Земельных участков при их уточнении, а также согласовании границ смежных земельных участков от имени участников долевой собственности, участвовать в согласительных процедурах, связанных с согласованием размера и местоположения границ выделяемых земельных участков и размера компенсации при выделе, с правом подписания необходимых документов;

- совершать от имени собственников земельных долей любые иные действия, связанные с надлежащим исполнением вышеуказанных полномочий.

III. срок полномочий – 3 (три) года с даты проведения настоящего собрания.

Других предложений не поступало.

Голосование поднятием рук.

«ЗА» - 66,67 % долей. «ПРОТИВ» - 0 % долей. «ВОЗДЕРЖАЛСЯ» - 0 % долей.

Участников долевой собственности (их представителей), проголосовавших против нет.

По результатам голосования ПРИНЯТО РЕШЕНИЕ:

«В качестве лиц, уполномоченных от имени участников долевой собственности действовать без доверенности, по сроку полномочий и перечню полномочий избрать:

- Быкадорову Марину Александровну, 08.02.1986 года рождения, паспорт серии 18 11 № 651439 выдан 30.11.2011 года Отделением УФМС России по Волгоградской области в Михайловском районе, код подразделения 340-027, зарегистрированную по адресу: Волгоградская область, Михайловский район, поселок Отрадное, улица Виноградная, дом 10,

- Орлова Валерия Васильевича (16.02.1978 года рождения, паспорт серии 18 03 318066 выдан 30.08.2002 г. Управлением внутренних дел города Волжского Волгоградской области, код подразделения 342-011, зарегистрированного по адресу: г. Волгоград, ул. им. Маяковского, д. 84),

со следующими правами:

- совершать любые действия, связанные с регистрацией права долевой собственности и аренды на Земельные участки, с правом подписания и подачи в органы Росреестра соответствующих заявлений, получения выписок, подписать дополнительное решение к настоящему протоколу, определить доли в Земельных участках, подписать решение, соглашение об определении долей, внести любые изменения в ЕГРН, уточнить границы Земельных участков;

- заключить на условиях, указанных в настоящем протоколе, и зарегистрировать в органах Росреестра договор аренды на Земельные участки, дополнительное соглашение к договору аренды Земельных участков;

- представлять интересы всех участников долевой собственности на Земельные участки в организациях, осуществляющих государственный кадастровый учет и государственную регистрацию прав на недвижимое имущество и сделок с ним, органах землеустройства, а также во всех иных государственных и муниципальных органах, в органах местного самоуправления, перед физическими и юридическими лицами независимо от организационно-правовой формы по вопросам согласования границ Земельных участков от имени участников долевой собственности и подписания необходимых документов от имени участников долевой собственности, внесения уточнений и учета любых изменений сведений государственного кадастра недвижимости в отношении Земельных участков (в том числе, при уточнении границ Земельных участков в документах государственного кадастра недвижимости, согласования от имени участников долевой собственности границ уточняемых Земельных участков и границ смежных земельных участков), с правом подписания и подачи необходимых документов, актов и заявлений, подавать и получать любые документы (в том числе, с правом их подписания);

- представлять интересы всех участников долевой собственности на Земельные участки, в органе, осуществляющем государственную регистрацию прав на недвижимое имущество и сделок с ним и его территориальных подразделениях при совершении регистрационных действий на Земельные участки, в том числе, регистрации решений, соглашений об определении долей, договоров аренды, дополнительных соглашений к договорам аренды, изменений в Едином государственном реестре недвижимости, погашения и внесения в ЕГРН регистрационных записей (в том числе, в связи с истечением, продлением сроков действия аренды, субаренды и иных предусмотренных действующим законодательством ограничений (обременений) на земельный участок), с правом получения информации из Единого государственного реестра недвижимости, оригиналов договоров, экземпляров документов-оснований, приобщения дополнительных документов, приостановки и прекращения регистрационных действий, возобновления регистрации, исправления технических ошибок, возврата документов с регистрации, а также выполнения иных действий, связанных с выполнением данных поручений;

- возражать, давать согласие, иным образом участвовать в спорах, в том числе в суде при выделе земельных участков из исходных Земельных участков, согласовании границ Земельных участков при их уточнении, а также согласовании границ смежных земельных участков от имени участников долевой собственности, участвовать в согласительных процедурах, связанных с согласованием размера и местоположения границ выделяемых земельных участков и размера компенсации при выделе, с правом подписания необходимых документов;

- совершать от имени собственников земельных долей любые иные действия, связанные с надлежащим исполнением вышеуказанных полномочий.

Срок полномочий – 3 (три) года с даты проведения настоящего собрания.».

Повестка дня общего собрания исчерпана.

Иные вопросы для голосования на общем собрании отсутствуют.

Заявлений и ходатайств в устной либо письменной форме, а также возражений в письменной форме для приобщения к протоколу общего собрания от участников собрания не поступило.

Председатель собрания объявил о закрытии общего собрания участников долевой собственности на Земельные участки из земель сельскохозяйственного назначения с кадастровыми номерами: 34:16:030004:128, 34:16:030004:129, 34:16:030004:130, 34:16:030004:131, 34:16:030004:132, 34:16:030004:133, 34:16:030004:134, 34:16:030004:135, 34:16:030004:136, 34:16:030004:137, 34:16:030004:138, 34:16:030004:139, 34:16:030004:140.

Время закрытия собрания 12 часов 00 минут.

Настоящий протокол составлен в двух одинаковых экземплярах. Один экземпляр передан на хранение в администрацию городского округа город Михайловка Волгоградской области, второй экземпляр передан участнику долевой собственности – АО «Дельта-Агро», по требованию которого проводилось общее собрание.

Неотъемлемым приложением к настоящему Протоколу является - Список присутствующих на собрании участников долевой собственности с указанием реквизитов документов, удостоверяющих их право на земельные доли и полномочия представителей.

Председатель общего собрания

 **Е.В. Дудушкина**









Секретарь общего собрания

М.А. Быкадорова

**Уполномоченное лицо органа местного самоуправления -
Администрации городского округа город Михайловка
Волгоградской области**

 **Е.В. Дудушкина**




список присутствующих 11 ноября 2022 года на собрании участников долевой собственности на земельные участки сельскохозяйственного назначения с кадастровыми номерами: 34:16:030004:128, 34:16:030004:129, 34:16:030004:130, 34:16:030004:131, 34:16:030004:132, 34:16:030004:133, 34:16:030004:134, 34:16:030004:135, 34:16:030004:136, 34:16:030004:137, 34:16:030004:138, 34:16:030004:139, 34:16:030004:140

№ п/п	Фамилия, Имя, Отчество/Наименование участника долевой собственности	Размер земельной доли согласно сведениям ЕГРН	Паспортные данные участника долевой собственности или данные доверенности его представителя	Подпись участника долевой собственности или его представителя
1	Балабас Петр Анатольевич	1/40	Представитель, Быкадорова Марина Александровна, действующая на основании доверенности, удостоверенной 26.08.2022 г. Буткевич А. П. временно исполняющей обязанности нотариуса города Волгограда Никуловой А. А., зарегистрированной в реестре за № 34/202-н/34-2022-2-876	
2	Боргинкова Надежда Федоровна	1/40	Представитель, Быкадорова Марина Александровна, действующая на основании доверенности, удостоверенной 05.07.2022 г. Байбаковой А. А. временно исполняющей обязанности нотариуса Михайловского района Волгоградской области Байбакова М. С., зарегистрированной в реестре за № 34/113-н/34-2022-2-457	
3	Смагина Галина Викторовна	1/40		
4	Кузнецов Вячеслав Иванович	1/40	Представитель, Быкадорова Марина Александровна, действующая на основании доверенности, удостоверенной 29.07.2022 г. нотариусом Михайловского района Волгоградской области Байбаковым М. С., зарегистрированной в реестре за № 34/113-н/34-2022-2-583	
5	Перущев Валентин Алексеевич	1/40	Представитель, Быкадорова Марина Александровна, действующая на основании доверенности, удостоверенной 30.06.2022 г. Байбаковой А. А. временно исполняющей обязанности нотариуса Михайловского района Волгоградской области Байбакова М. С., зарегистрированной в реестре за № 34/113-н/34-2022-2-441	
6	Роговская Любовь Яковлевна	1/120		
7	Рыков Юрий Евгеньевич	1/40	Представитель, Быкадорова Марина Александровна, действующая на основании доверенности, удостоверенной 01.07.2022 г. Байбаковой А. А. временно исполняющей обязанности нотариуса Михайловского района Волгоградской области Байбакова М. С., зарегистрированной в реестре за № 34/113-н/34-2022-2-447	
8	Саврикин Александр Сергеевич	1/40	Представитель, Быкадорова Марина Александровна, действующая на основании доверенности, удостоверенной 12.08.2022 г. нотариусом Михайловского района Волгоградской области Байбаковым М. С., зарегистрированной в реестре за № 34/113-н/34-2022-2-644	
9	Соловьев Валерий Николаевич	1/40		
10	Тимофеев Андрей Николаевич	1/40	Представитель, Быкадорова Марина Александровна, действующая на основании доверенности, удостоверенной 15.07.2022 г. Байбаковой А. А. временно исполняющей обязанности нотариуса Михайловского района Волгоградской области Байбакова М. С., зарегистрированной в реестре за № 34/113-н/34-2022-2-512	
11	Тиханович Ольга Яковлевна	1/240; 1/120		
12	Акционерное Общество "Дельга-Агро" (АО «Дельга-Агро»), ИНН 3416033241	1/40; 1/40; 1/40; 3/40; 8/40	Представитель, Быкадорова Марина Александровна, действующая на основании доверенности за № 170 от 03.11.2022 года	

Председатель собрания:

Секретарь собрания:

Уполномоченное лицо органа местного самоуправления -
Администрации городского округа город Михайловка
Волгоградской области


Е.В. Дулушкина

М.А. Быкадорова

Е.В. Дулушкина

Листов

Председатель собрания


E.V. Дудушкина

Секретарь собрания

M.A. Быкадорова

Уполномоченное лицо органа местного самоуправления -
Администрации городского округа Михайловка
Волгоградской области


E.V. Дудушкина